

EGL



EASTERN COALFIELDS LIMITED
ईस्टर्न कोलफील्ड्स लिमिटेड
Office of the Agent
Bankola Area : Tilaboni Colliery
P.o Ukhra, District : Paschim Burdwan
West Bengal-713363
tilaboniproject@gmail.com

Notice

The full or part land of the following plot numbers under the following Mouzas shall be acquired for the Bankola Area, Tilaboni CM Project under Eastern Coalfields Limited, a subsidiary company of Coal India Limited, Government of India. Therefore, if there is any complaint against the plot numbers under the following mouzas, it is requested to kindly contact the Tilaboni Colliery Agent Office immediately with the appropriate documents related to their land within 21 days from the date of publication of this notification.


- 1) **APARNA GHOSH , W/O- LAKSHMAN GHOSH**, NABAGHANAPUR Mouza ,JL No-19,i)Khatian no-957, RS-612/LR-711(0.1000 acre).
- 2) **LALTU MONDAL , S/O- LATE PULIN BIHARI MONDAL**, NABAGHANAPUR MOUZA JL NO-19 ,i)KHATIAN NO-807, PLOT NO & AREA- RS-559/1654 & LR-650(1.71 acre), RS-559/1651 & LR-900(0.0250acre), RS-559/1650 & LR-908(0.9400 acre), RS-819/1559 & LR-909(0.1150 acre), RS-819 & LR-926(0.21 acre). ii) KHATIAN NO--466, PLOT NO & AREA - RS-805 & LR-907(1.04 acre).
- 3) **BIJOY KUMAR DAS , S/O- SURESH CHANDRA DAS**, NABAGHANAPUR MOUZA JL NO-19:- i) KHATIAN NO 1007, PLOT NO & AREA - RS-805 & LR-907(0.0499 acre).
- 4) **Bina Ghosh , W/O- Late Madan Mohan Ghosh**, Jhanjra Mouza JL no-34,i)Khatian No-2853, Plot no& Area116(0.0067 acre), 118(0.0788 acre), 165(0.0233 acre), 13(0.0017 acre),150 (0.0067 acre),167 (0.0144 acre) 198/2393(0.0034 acre), 221(0.0078 acre) 249 (0.0039 acre), 58 (0.0755 acre), 60(0.0034 are) , 514 (0.0028 acre)ii)Khatian No-2701,Plot no & area-59 (0.32 acre)
- 5) **Jayanta Ghosh , S/O- Late Madan Mohan Ghosh**, Jhanjra Mouza JL no-34-,i)khatian no-2854, plot no & area- 116(0.0067 acre), 118(0.0788 acre), 165(0.0233 acre), 13(0.0017 acre),150 (0.0066 acre),167 (0.0144 acre) 198/2393 (0.0033 acre), 221(0.0077 acre) 249 (0.0039 acre), 58 (0.0755 acre), 60 (0.0033 are) , 514 (0.0027 acre)ii)Khatian no-2695, Plot no & Area- 116(0.0100 acre), 118(0.1182 acre), 165(0.0350 acre), 13(0.0025 acre),150 (0.0100 acre),167 (0.0217 acre) 198/2393 (0.0050 acre), 221(0.0116 acre) 249 (0.0057acre), 58 (0.1133 acre), 60 (0.0050 are) , 514 (0.0042 acre).iii) ,Khatian no-2702Plot no & Area 59 (0.32 acre).
- 6) **Prashanta Ghosh , S/O- Late Bablu Ghosh**, Jhanjra Mouza JL no-34,i)Khatian no-2855, Plot no & Area- 116(0.0066 acre), 118(0.0788 acre), 165(0.0233 acre), 13(0.0016 acre),150 (0.0067 acre),167 (0.0144 acre) 198/2393 (0.0033 acre), 221(0.0077 acre) 249 (0.0039 acre), 58 (0.0755 acre), 60 (0.0033 are) , 514 (0.0028 acre)ii,Khatian no -2689, Plot no& Area- 116(0.0100 acre), 118(0.1183 acre), 165(0.0350 acre), 13(0.0025 acre),150 (0.0100 acre),167 (0.0216 acre) 198/2393 (0.0050 acre), 221(0.0117 acre) 249 (0.0057acre), 58 (0.1132 acre), 60 (0.0050 are) , 514 (0.0041 acre).iii) Khatian no-2703,Plot no & Area-59 (0.32 acre).
- 7) **RITWIK ROY CHOUDHURY , S/O- ASIM KUMAR ROY CHOUDHURY**, Jhanjra Mouza ,JL No-34,i)Khatian no-2844, Plot no & Area -190(0.0525 acre).
- 8) **RUPAN DAS , S/O- BHAGIRATH DAS**, JHANJRA Mouza ,JL No-34,i)Khatian no-2780, Plot no & Area- 493/2391(0.0333 acre).
- 9) **SACHIN GHOSH , S/O- ANANDAMOY GHOSH**, NABAGHANAPUR Mouza ,JL No-19,i)Khatian no-948, Plot no & Area- RS-544/LR-634(0.0263 acre).
- 10) **SANTANU GHOSH , S/O- MANIKANCHAN GHOSH**, Nabaghanapur Mouza JL no-19:-i)Khatian No-923, Plot no & Area- RS-479/LR-559(0.6200 acre), RS-799/LR-899(0.1194 acre) .

[Handwritten signature]
24/6/25

[Handwritten signature]
24.6.25



- 11) Paltu Mondal , S/O Late Shibsankar Mondal Nabaghanapur Mouza JL no-19:-i) Khatian No -1004,
Plot no & Area - RS-819/LR-926(0.0600 acre).
- 12) Swapan Mondal , S/O Late Shibsankar Mondal Nabaghanapur Mouza JL no-19:-i) Khatian No -1000,
Plot no & Area - RS-819/LR-926(0.0599acre).
- 13) Milan Kumar Mondal , S/O Late Phanibhusan Mondal, Nabaghanapur Mouza JL no-19:-i) Khatian
No -1005, Plot no & Area - RS-819/LR-926(0.0600acre).
- 14) SHANKAR MAJHI@ SHANKAR HANSDA , S/O- KHARA MAJHI, Chakjharria Mouza , JL No-15,i)Khatian
No-152, Plot no & Area- 2 (0.9000 acre), 19(0.0775 acre).
- 15)SOMNATH GHOSH , S/O- NEPAL CHANDRA GHOSH, Chakjharria Mouza , JL No-15,i)Khatian No-291,
Plot no & Area- 2 (0.3000 acre), 28/245(0.0.1567 acre).
- 16)SWAPAN KUMAR DHARA , S/O- LATE NABANI DHAR DHARA, i)Nabaghanapur Mouza JL no-19:-
1777, Plot no & Area- 70(0.3549 acre).ii)Jhanjra Mouza JL no-34:-,Khatian No-
- 17)TUMPA Ghosh , W/O- PRIYARANJAN Ghosh, Jhanjra Mouza JL no-34,i)Khatian no-2851, Plot no &
Area 116(0.0400 acre), 118(0.4732 acre), 165(0.1400 acre), 13(0.0200 acre),150 (0.0400 acre),167
(0.0866 acre) 198/2393(0.0200 acre), 221(0.0466acre) 249 (0.0233 acre), 58 (0.9064 acre), 60(0.0400
are) , 514 (0.0332 acre)
- 18)UDAY GHOSH , S/O- SATYANARAYAN GHOSH, i)Nabaghanapur mouza , JL NO:-19,Khatian no-958,
Plot no & Area- RS-797/LR-897(0.1400 acre).ii) Jhanjra Mouza JL no:-34, Khatian no-2758, Plot no & Area
- 195(0.3900 acre).
- 19) Shiltu Gorai,S/O-Hiranmoy Gorai Nabaghanapur Mouza:-i)Khatian no-959, Plot no & area- RS-
797/LR-897(0.1300 acre), RS-488/LR-569(0.1000 acre), RS-503/LR-584(0.0900 acre), RS-549/LR-
639(0.2100 acre).
- 20)HEMANTA LAL GHOSH , W/O- PARITOSH Ghosh,Jhanjra Mouza JL No-34,i)Khatian no2757, Plot no &
Area- 6(0.2768 acre), 6/2388(0.0750 acre), 11(0.1450 acre), 19(0.0200 acre), 21(0.1074 acre), 22(0.1026
acre), 45(0.0800 acre), 61(0.1050 acre), 142(1.850 acre), 145(0.0855 acre), 146(0.0800 acre), 148(0.0650
acre), 151(0.0300 acre), 152(0.1418 acre), 153(0.0556 acre), 155(0.0700 acre),157(0.1149 acre)&
20/2433(0.0.1200 acre).
- 21)Puja Mukherjee , D/O Jagannath Roy Choudhury , Mouza Chakjharria JL no-15,Khatian no-286, Plot
no & Area- 122(0.0337 acre)
- 22)Narayani Roy Choudhury , W/O Jagannath Roy Choudhury , Mouza Chakjharria JL no-15,Khatian
no-139, Plot no & Area- 122(0.0337 acre), 124(0.1600 acre), 163(0.0100acre), 164(0.0200 acre),
165(0.1300 acre), 214(0.1150 acre), 225(0.0700 acre), 234(0.0500 acre).
- 23)Apurba Krishna Chattaraj , S/O Swarupa Nanda Chattaraj , Mouza Chakjharria JL no-15,Khatian no-
138, Plot no & Area- 122(0.0637 acre), 124(0.0800 acre), 163(0.005acre), 164(0.0100 acre), 165(0.0625
acre), 214(0.0574 acre), 225(0.0187 acre), 234(0.0125 acre).
- 24) Jagannath Roy Choudhury, S/O Late Shantipada Roy Choudhury , Mouza Chakjharria JL no-15,
Khatian no-141, Plot no & Area- 124(0.0400 acre), 165(0.0325 acre), 214(0.0287 acre), 225(0.0175 acre),
234(0.0125 acre).


(Agent)

Sanjay Debnath
29.6.24

ECL




EASTERN COALFIELDS LIMITED
ইস্টার্ন কোলফিল্ডস লিমিটেড
Office of the Agent
Bankola Area : Tilaboni Colliery
P.o Ukhra, District : Paschim Burdwan
West Bengal-713363
tilaboniproject@gmail.com

বিজ্ঞপ্তি

এতদ্বার নিম্নলিখিত মৌজার অন্তর্গত দাগ নম্বর গুলির সমগ্র বা আংশিক জমি ভারত সরকারের অধীনস্থ কোল ইন্ডিয়া লিমিটেডের আনুষঙ্গিক কোম্পানি ইস্টার্ন কোলফিল্ডস লিমিটেডের অধীন বাঙকোলা এরিয়া, তিলাবনী সি.এম প্রজেক্ট এর জন্য অধিগ্রহণ করা হইবে। সুতরাং নিম্নলিখিত মৌজার অন্তর্গত দাগ নম্বর গুলির বিরুদ্ধে কোন অভিযোগ থাকলে, এই বিজ্ঞপ্তি প্রকাশনার তারিখ থেকে ২১ দিনের মধ্যে অনুগ্রহপূর্বক তাহাদের জমি সম্বন্ধীয় উপযুক্ত নথি লইয়া তিলাবনী কোলিয়ারি এজেন্ট অফিসে অতিসত্বর যোগাযোগ করার অনুরোধ করা হইতেছে।

- ১) অপর্ণা ঘোষ, স্বামী - লক্ষ্মণ ঘোষ, নবঘনপুর মৌজা, জে এল নম্বর-১৯:
 - i) খতিয়ান নম্বর-৯৫৭, দাগ নম্বর ও জমির পরিমাণ - আর.এস-৬১২ / এল.আর-৭১১ (০.১০০০ একর)।
 - ২) লালটু মন্ডল, পিতা - মৃত পুলিন বিহারী মন্ডল, নবঘনপুর মৌজা, জে এল নম্বর-১৯:
 - i) খতিয়ান নম্বর-৮০৭, দাগ নম্বর ও জমির পরিমাণ - আর.এস-৫৫৯/১৬৫৪ এবং এল.আর-৬৫০ (১.৭১ একর), আর.এস-৫৫৯/১৬৫১ এবং এল.আর-৯০০ (০.০২৫০ একর), আর.এস-৫৫৯/১৬৫০ এবং এল.আর-৯০৮ (০.৯৪০০ একর), আর.এস-৮১৯/১৫৫৯ এবং এল.আর-৯০৯ (০.১১৫০ একর), আর.এস-৮১৯ এবং এল.আর-৯২৬ (০.২১ একর)।
 - ii) খতিয়ান নম্বর-৪৬৬, দাগ নম্বর ও জমির পরিমাণ - আর.এস-৮০৫ এবং এল.আর-৯০৭ (১.০৪ একর)।
 - ৩) বিজয় কুমার দাস, পিতা - সুরেশ চন্দ্র দাস, নবঘনপুর মৌজা, জে এল নম্বর-১৯:
 - i) খতিয়ান নম্বর-১০০৭, দাগ নম্বর ও জমির পরিমাণ - আর.এস-৮০৫ এবং এল.আর-৯০৭ (০.০৪৯৯ একর)।
 - ৪) বিনা ঘোষ, স্বামী - মৃত মদন মোহন ঘোষ, ঝাঁঝরা মৌজা, জে এল নম্বর-৩৪:
 - i) খতিয়ান নম্বর-২৮৫৩, দাগ নম্বর ও জমির পরিমাণ - ১১৬ (০.০০৬৭ একর), ১১৮ (০.০৭৮৮ একর), ১৬৫ (০.০২৩৩ একর), ১৩ (০.০০১৭ একর), ১৫০ (০.০০৬৭ একর), ১৬৭ (০.০১৪৪ একর), ১৯৮/২৩৯৩ (০.০০৩৪ একর), ২২১ (০.০০৭৮ একর), ২৪৯ (০.০০৩৯ একর), ৫৮ (০.০৭৫৫ একর), ৬০ (০.০০৩৪ একর), ৫১৪ (০.০০২৮ একর)।
 - ii) খতিয়ান নম্বর-২৭০১, দাগ নম্বর - ৫৯ (০.৩২ একর)।
 - ৫) জয়ন্ত ঘোষ, পিতা - মৃত মদন মোহন ঘোষ, ঝাঁঝরা মৌজা, জে এল নম্বর-৩৪:
 - i) খতিয়ান নম্বর-২৮৫৪, দাগ নম্বর ও জমির পরিমাণ - ১১৬ (০.০০৬৭ একর), ১১৮ (০.০৭৮৮ একর), ১৬৫ (০.০২৩৩ একর), ১৩ (০.০০১৭ একর), ১৫০ (০.০০৬৬ একর), ১৬৭ (০.০১৪৪ একর), ১৯৮/২৩৯৩ (০.০০৩৩ একর), ২২১ (০.০০৭৭ একর), ২৪৯ (০.০০৩৯ একর), ৫৮ (০.০৭৫৫ একর), ৬০ (০.০০৩৩ একর), ৫১৪ (০.০০২৭ একর)।
 - ii) খতিয়ান নম্বর-২৬৯৫, দাগ নম্বর ও জমির পরিমাণ - ১১৬ (০.০১০০ একর), ১১৮ (০.১১৮২ একর), ১৬৫ (০.০৩৫০ একর), ১৩ (০.০০২৫ একর), ১৫০ (০.০১০০ একর), ১৬৭ (০.০২১৭ একর), ১৯৮/২৩৯৩ (০.০০৫০ একর), ২২১ (০.০১১৬ একর), ২৪৯ (০.০০৫৭ একর), ৫৮ (০.১১৩৩ একর), ৬০ (০.০০৫০ একর), ৫১৪ (০.০০৪২ একর)।
 - iii) খতিয়ান নম্বর-২৭০২, দাগ নম্বর - ৫৯ (০.৩২ একর)।
 - ৬) প্রশান্ত ঘোষ, পিতা - মৃত বাবলু ঘোষ, ঝাঁঝরা মৌজা, জে এল নম্বর-৩৪:
 - i) খতিয়ান নম্বর-২৮৫৫, দাগ নম্বর ও জমির পরিমাণ - ১১৬ (০.০০৬৬ একর), ১১৮ (০.০৭৮৮ একর), ১৬৫ (০.০২৩৩ একর), ১৩ (০.০০১৬ একর), ১৫০ (০.০০৬৭ একর), ১৬৭ (০.০১৪৪ একর), ১৯৮/২৩৯৩ (০.০০৩৩ একর), ২২১ (০.০০৭৭ একর), ২৪৯ (০.০০৩৯ একর), ৫৮ (০.০৭৫৫ একর), ৬০ (০.০০৩৩ একর), ৫১৪ (০.০০২৮ একর)।
 - ii) খতিয়ান নম্বর-২৬৮৯, দাগ নম্বর ও জমির পরিমাণ - ১১৬ (০.০১০০ একর), ১১৮ (০.১১৮৩ একর), ১৬৫ (০.০৩৫০ একর), ১৩ (০.০০২৫ একর), ১৫০ (০.০১০০ একর), ১৬৭ (০.০২১৬ একর), ১৯৮/২৩৯৩ (০.০০৫০ একর), ২২১ (০.০১১৭ একর), ২৪৯ (০.০০৫৭ একর), ৫৮ (০.১১৩২ একর), ৬০ (০.০০৫০ একর), ৫১৪ (০.০০৪১ একর)।
 - iii) খতিয়ান নম্বর-২৭০৩, দাগ নম্বর - ৫৯ (০.৩২ একর)।

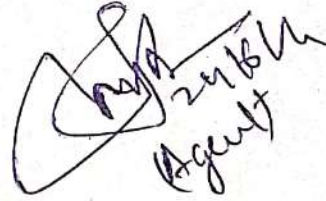

(Agent)
David Debnath
29-6-25

- ৭) ঋদ্ধিক রায় চৌধুরী, পিতা - অসীম কুমার রায় চৌধুরী, বাঁঝরা মৌজা, জে এল নম্বর-৩৪:
 ১) খতিয়ান নম্বর-২৮৪৪, দাগ নম্বর ও জমির পরিমাণ - ১৯০ (০.০৫২৫ একর)।
- ৮) রূপন দাস, পিতা - ভাগীরথ দাস, বাঁঝরা মৌজা, জে এল নম্বর-৩৪:
 ১) খতিয়ান নম্বর-২৭৮০, দাগ নম্বর ও জমির পরিমাণ - ৪৯৩/২৩৯১ (০.০৩৩৩ একর)।
- ৯) সচিন ঘোষ, পিতা - আনন্দময় ঘোষ, নবঘনপুর মৌজা, জে এল নম্বর-১৯:
 ১) খতিয়ান নম্বর-৯৪৮, দাগ নম্বর ও জমির পরিমাণ - আরএস-৫৪৪ / এলআর-৬৩৪ (০.০২৬৩ একর)।
- ১০) সন্তানু ঘোষ, পিতা - মানিকাজ্ঞান ঘোষ, নবঘনপুর মৌজা, জে এল নম্বর-১৯:
 ১) খতিয়ান নম্বর-৯২৩, দাগ নম্বর ও জমির পরিমাণ - আরএস-৪৭৯ / এলআর-৫৫৯ (০.৬২০০ একর),
 আরএস-৭৯৯ / এলআর-৮৯৯ (০.১১৯৪ একর)।
- ১১) পলটু মন্ডল, পিতা - মৃত শিবশঙ্কর মন্ডল, নবঘনপুর মৌজা, জে এল নম্বর-১৯০:
 ১) খতিয়ান নম্বর-১০০৪, দাগ নম্বর ও জমির পরিমাণ - আরএস-৮১৯ / এলআর-৯২৬ (০.০৬০০ একর)।
- ১২) স্বপন মন্ডল, পিতা - মৃত শিবশঙ্কর মন্ডল, নবঘনপুর মৌজা, জে এল নম্বর-১৯০:
 ১) খতিয়ান নম্বর-১০০০, দাগ নম্বর ও জমির পরিমাণ - আরএস-৮১৯ / এলআর-৯২৬ (০.০৫৯৯ একর)।
- ১৩) মিলন কুমার মন্ডল, পিতা - মৃত ফণিভূষণ মন্ডল, নবঘনপুর মৌজা, জে এল নম্বর-১৯০:
 ১) খতিয়ান নম্বর-১০০৫, দাগ নম্বর ও জমির পরিমাণ - আরএস-৮১৯ / এলআর-৯২৬ (০.০৬০০ একর)।
- ১৪) শংকর মাঝি ওরফে শংকর হাঁসদা, পিতা - খারা মাঝি, চকবাড়িয়া মৌজা, জে এল নম্বর-১৫০:
 ১) খতিয়ান নম্বর-১৫২, দাগ নম্বর ও জমির পরিমাণ - ২ (০.৯০০০ একর), ১৯ (০.০৭৭৫ একর)।
- ১৫) সোমনাথ ঘোষ, পিতা - নেপাল চন্দ্র ঘোষ, চকবাড়িয়া মৌজা, জে এল নম্বর-১৫০:
 ১) খতিয়ান নম্বর-২৯১, দাগ নম্বর ও জমির পরিমাণ - ২ (০.৩০০০ একর), ২৮/২৪৫ (০.১৫৬৭ একর)।
- ১৬) স্বপন কুমার ধাড়া, পিতা - মৃত নবনী ধর ধারা,
 ১) নবঘনপুর মৌজা, জে এল নম্বর-১৯০:
 খতিয়ান নম্বর-৭৮৫, দাগ নম্বর ও জমির পরিমাণ - আরএস-৫৫৩ / এলআর-৬৪৩ (০.৯৬৪৯ একর)।
- ১৭) ঝাঁঝরা মৌজা, জে এল নম্বর-৩৪০:
 খতিয়ান নম্বর-১৭৭৭, দাগ নম্বর - ৭০ (০.৩৫৪৯ একর)।
- ১৭) টুঙ্গা ঘোষ, স্বামী - প্রিয়রঞ্জন ঘোষ, বাঁঝরা মৌজা, জে এল নম্বর-৩৪০:
 ১) খতিয়ান নম্বর-২৮৫১, দাগ নম্বর ও জমির পরিমাণ -
 ১১৬ (০.০৪০০ একর), ১১৮ (০.৪৭৩২ একর), ১৬৫ (০.১৪০০ একর), ১৩ (০.০২০০ একর),
 ১৫০ (০.০৪০০ একর), ১৬৭ (০.০৮৬৬ একর), ১৯৮/২৩৯৩ (০.০২০০ একর), ২২১ (০.০৪৬৬ একর),
 ২৪৯ (০.০২৩৩ একর), ৫৮ (০.৯০৬৪ একর), ৬০ (০.০৪০০ একর), ৫১৪ (০.০৩৩২ একর)।
- ১৮) উদয় ঘোষ, পিতা - সত্যনারায়ণ ঘোষ,
 ১) নবঘনপুর মৌজা, জে এল নম্বর-১৯০:
 খতিয়ান নম্বর-৯৫৮, দাগ নম্বর ও জমির পরিমাণ - আরএস-৭৯৭ / এলআর-৮৯৭ (০.১৪০০ একর)।
- ১৯) ঝাঁঝরা মৌজা, জে এল নম্বর-৩৪০:
 খতিয়ান নম্বর-২৭৫৮, দাগ নম্বর - ১৯৫ (০.৩৯০০ একর)।
- ২০) শিলটু গোরাই পিতা - হিরন্ময় গোরাই, নবঘনপুর মৌজা, জে এল নম্বর-১৯০:
 ১) খতিয়ান নম্বর-৯৫৯, দাগ নম্বর ও জমির পরিমাণ -
 আরএস-৭৯৭ / এলআর-৮৯৭ (০.১৩০০ একর),
 আরএস-৪৮৮ / এলআর-৫৬৯ (০.১০০০ একর),
 আরএস-৫০৩ / এলআর-৫৮৪ (০.০৯০০ একর),
 আরএস-৫৪৯ / এলআর-৬৩৯ (০.২১০০ একর)।
- ২০) হেমন্ত লাল ঘোষ, স্বামী - পরিতোষ ঘোষ, বাঁঝরা মৌজা, জে এল নম্বর-৩৪০:
 ১) খতিয়ান নম্বর-২৭৫৭, দাগ নম্বর ও জমির পরিমাণ - ৬ - ০.২৭৬৮ একর, ৬/২৩৮৮ - ০.০৭৫০ একর, ১১ - ০.১৪৫০ একর,
 একর, ১৯ - ০.০২০০ একর, ২১ - ০.১০৭৪ একর, ২২ - ০.১০২৬ দাগ নং ৪৫ - ০.০৮০০ একর, ৬১ - ০.১০৫০ একর,
 ১৪২ - ০.১৮৫০ একর, ১৪৫ - ০.০৮৫৫ একর, ১৪৬ - ০.০৮০০ একর, ১৪৮ - ০.০৬৫০ একর, ১৫১ - ০.০৩০০ একর,
 একর, ১৫২ - ০.১৪১৮ একর, ১৫৩ - ০.০৫৫৬ একর, ১৫৫ - ০.০৭০০ একর, ১৫৭ - ০.১১৪৯ একর, ২০/২৪৩৩ -
 ০.১২০০ একর।
- ২১) পূজা মুখার্জী, পিতা - জগন্নাথ রায় চৌধুরী, মৌজা - চকবাড়িয়া, জে.এল. নং - ১৫, খতিয়ান নং - ২৮৬,
 দাগ নম্বর ও জমির পরিমাণ - ১২২ (০.০৩৩৭ একর)।
- ২২) নারায়ণী রায় চৌধুরী, স্বামী - জগন্নাথ রায় চৌধুরী, মৌজা - চকবাড়িয়া, জে.এল. নং - ১৫, খতিয়ান নং - ১৩৯,
 দাগ নম্বর ও জমির পরিমাণ: ১২২ (০.০৩৩৭ একর), ১২৪ (০.১৬০০ একর), ১৬৩ (০.০১০০ একর), ১৬৪ (০.০২০০ একর),
 একর), ১৬৫ (০.১৩০০ একর), ২১৪ (০.১১৫০ একর), ২২৫ (০.০৭০০ একর), ২৩৪ (০.০৫০০ একর)।

(Signature)
 24.6.25

২৩) অপূর্ব কৃষ্ণ চট্টরাজ, পিতা - স্বরূপানন্দ চট্টরাজ, মৌজা - চকঝাড়িয়া, জে.এল. নং - ১৫, খতিয়ান নং - ১৩৮,
দাগ নম্বর ও জমির পরিমাণ: ১২২ (০.০৬৩৭ একর), ১২৪ (০.০৮০০ একর), ১৬৩ (০.০০৫০ একর), ১৬৪ (০.০১০০
একর), ১৬৫ (০.০৬২৫ একর), ২১৪ (০.০৫৭৪ একর), ২২৫ (০.০১৮৭ একর), ২৩৪ (০.০১২৫ একর).

২৪) জগন্নাথ রায় চৌধুরী, পিতা - স্বর্গীয় শান্তিপদ রায় চৌধুরী, মৌজা - চকঝাড়িয়া, জে.এল. নং - ১৫, খতিয়ান নং -
১৪১, দাগ নম্বর ও জমির পরিমাণ: ১২৪ (০.০৪০০ একর), ১৬৫ (০.০৩২৫ একর), ২১৪ (০.০২৮৭ একর), ২২৫
(০.০১৭৫ একর), ২৩৪ (০.০১২৫ একর).


Agent

David Dehly
24-6-18

E.C.L
BANKOLA AREA
TILABONI COLLIERY
ABSTRACT

SL NO	MOUZA	PLOT NO		TOTAL AREA (acre)	khatian no	Offered Area (acre)	NAME OF LAND OWNERS
		RS	LR				
1	NABAGHANAPUR JL NO-19	559/1654	650	1.7100	807	1.7100	LALTU MONDAL
2	NABAGHANAPUR JL NO-19	559/1651	900	0.0500	807	0.0250	LALTU MONDAL
3	NABAGHANAPUR JL NO-19	559/1650	908	0.9400	807	0.9400	LALTU MONDAL
4	NABAGHANAPUR JL NO-19	819/1559	909	0.2300	807	0.1150	LALTU MONDAL
5	NABAGHANAPUR JL NO-19	819	926	0.8600	807	0.2100	LALTU MONDAL
6	NABAGHANAPUR JL NO-19	805	907	1.0900	466	1.0400	LALTU MONDAL
7	NABAGHANAPUR JL NO-19	819	926	0.86	1005	0.06	MILAN KUMAR MONDAL
8	NABAGHANAPUR JL NO-19	819	926	0.86	1004	0.06	PALTU MONDAL
9	NABAGHANAPUR JL NO-19	479	559	0.6200	923	0.6200	SANTANU GHOSH
10	NABAGHANAPUR JL NO-19	799	899	3.2700	923	0.1194	SANTANU GHOSH
11	NABAGHANAPUR JL NO-19	819	926	0.8600	1000	0.0599	SWAPAN MONDAL
12	NABAGHANAPUR JL NO-19	612	711	0.2000	957	0.1	APARNA GHOSH
13	NABAGHANAPUR JL NO-19	805	907	1.09	1007	0.0499	BIJOY KUMAR DAS
14	JHANJRA JL NO-34	116	116	0.12	2853	0.0067	BINA GHOSH
15	JHANJRA JL NO-34	118	118	1.42	2853	0.0788	BINA GHOSH
16	JHANJRA JL NO-34	165	165	0.42	2853	0.0233	BINA GHOSH
17	JHANJRA JL NO-34	13	13	0.03	2853	0.0017	BINA GHOSH
18	JHANJRA JL NO-34	150	150	0.12	2853	0.0067	BINA GHOSH
19	JHANJRA JL NO-34	167	167	0.26	2853	0.0144	BINA GHOSH
20	JHANJRA JL NO-34	198/2393	198/2393	0.06	2853	0.0034	BINA GHOSH
21	JHANJRA JL NO-34	221	221	0.14	2853	0.0078	BINA GHOSH
22	JHANJRA JL NO-34	249	249	0.07	2853	0.0039	BINA GHOSH
23	JHANJRA JL NO-34	58	58	1.36	2853	0.0755	BINA GHOSH
24	JHANJRA JL NO-34	60	60	0.06	2853	0.0034	BINA GHOSH
25	JHANJRA JL NO-34	514	514	0.11	2853	0.0028	BINA GHOSH
26	JHANJRA JL NO-34	59	59	0.96	2701	0.32	BINA GHOSH
27	JHANJRA JL NO-34	6	6	1.1100	2757	0.2768	HEMANTA LAL GHOSH

(Signature)
24/6/23
1/1/2023

David Debnath
24.6.23

E.C.L
BANKOLA AREA
TILABONI COLLIERY
ABSTRACT

SL NO	MOUZA	PLOT NO		TOTAL AREA (acre)	khatian no	Offered Area (acre)	NAME OF LAND OWNERS
		RS	LR				
28	JHANJRA JL NO-34	6/2388	6/2388	0.3100	2757	0.0750	HEMANTA LAL GHOSH
29	JHANJRA JL NO-34	11	11	0.2900	2757	0.1450	HEMANTA LAL GHOSH
30	JHANJRA JL NO-34	19	19	0.0800	2757	0.0200	HEMANTA LAL GHOSH
31	JHANJRA JL NO-34	21	21	0.4300	2757	0.1074	HEMANTA LAL GHOSH
32	JHANJRA JL NO-34	22	22	0.4100	2757	0.1026	HEMANTA LAL GHOSH
33	JHANJRA JL NO-34	45	45	0.1600	2757	0.0800	HEMANTA LAL GHOSH
34	JHANJRA JL NO-34	61	61	0.4200	2757	0.1050	HEMANTA LAL GHOSH
35	JHANJRA JL NO-34	142	142	0.3700	2757	0.1850	HEMANTA LAL GHOSH
36	JHANJRA JL NO-34	145	145	0.1800	2757	0.0855	HEMANTA LAL GHOSH
37	JHANJRA JL NO-34	146	146	0.1600	2757	0.0800	HEMANTA LAL GHOSH
38	JHANJRA JL NO-34	148	148	0.1300	2757	0.0650	HEMANTA LAL GHOSH
39	JHANJRA JL NO-34	151	151	0.1200	2757	0.0300	HEMANTA LAL GHOSH
40	JHANJRA JL NO-34	152	152	0.5900	2757	0.1418	HEMANTA LAL GHOSH
41	JHANJRA JL NO-34	153	153	0.2500	2757	0.0556	HEMANTA LAL GHOSH
42	JHANJRA JL NO-34	155	155	0.1400	2757	0.0700	HEMANTA LAL GHOSH
43	JHANJRA JL NO-34	157	157	0.2300	2757	0.1149	HEMANTA LAL GHOSH
44	JHANJRA JL NO-34	20/2433	20/2433	0.2400	2757	0.1200	HEMANTA LAL GHOSH
45	JHANJRA JL NO-34	116	116	0.12	2854	0.0067	JAYANTA GHOSH
46	JHANJRA JL NO-34	118	118	1.42	2854	0.0788	JAYANTA GHOSH
47	JHANJRA JL NO-34	165	165	0.42	2854	0.0233	JAYANTA GHOSH
48	JHANJRA JL NO-34	13	13	0.03	2854	0.0017	JAYANTA GHOSH
49	JHANJRA JL NO-34	150	150	0.12	2854	0.0066	JAYANTA GHOSH
50	JHANJRA JL NO-34	167	167	0.26	2854	0.0144	JAYANTA GHOSH
51	JHANJRA JL NO-34	198/2393	198/2393	0.06	2854	0.0033	JAYANTA GHOSH
52	JHANJRA JL NO-34	221	221	0.14	2854	0.0077	JAYANTA GHOSH
53	JHANJRA JL NO-34	249	249	0.07	2854	0.0039	JAYANTA GHOSH
54	JHANJRA JL NO-34	58	58	1.36	2854	0.0755	JAYANTA GHOSH
55	JHANJRA JL NO-34	60	60	0.06	2854	0.0033	JAYANTA GHOSH
56	JHANJRA JL NO-34	514	514	0.11	2854	0.0027	JAYANTA GHOSH

(Agent)
San & Debit
29-6-15

E.C.I
BANKOLA AREA
TILABONI COLLIERY
ABSTRACT

SL NO	MOUZA	PLOT NO		TOTAL AREA (acre)	khatian no	Offered Area (acre)	NAME OF LAND OWNERS
		RS	LR				
57	JHANJRA JL NO-34	116	116	0.12	2695	0.0100	JAYANTA GHOSH
58	JHANJRA JL NO-34	118	118	1.42	2695	0.1182	JAYANTA GHOSH
59	JHANJRA JL NO-34	165	165	0.42	2695	0.0350	JAYANTA GHOSH
60	JHANJRA JL NO-34	13	13	0.03	2695	0.0025	JAYANTA GHOSH
61	JHANJRA JL NO-34	150	150	0.12	2695	0.0100	JAYANTA GHOSH
62	JHANJRA JL NO-34	167	167	0.26	2695	0.0217	JAYANTA GHOSH
63	JHANJRA JL NO-34	198/2393	198/2393	0.06	2695	0.0050	JAYANTA GHOSH
64	JHANJRA JL NO-34	221	221	0.14	2695	0.0116	JAYANTA GHOSH
65	JHANJRA JL NO-34	249	249	0.07	2695	0.0057	JAYANTA GHOSH
66	JHANJRA JL NO-34	58	58	1.36	2695	0.1133	JAYANTA GHOSH
67	JHANJRA JL NO-34	60	60	0.06	2695	0.0050	JAYANTA GHOSH
68	JHANJRA JL NO-34	514	514	0.11	2695	0.0042	JAYANTA GHOSH
69	JHANJRA JL NO-34	59	59	0.96	2702	0.32	JAYANTA GHOSH
70	JHANJRA JL NO-34	116	116	0.12	2854	0.0066	PRASHANTA GHOSH
71	JHANJRA JL NO-34	118	118	1.42	2854	0.0788	PRASHANTA GHOSH
72	JHANJRA JL NO-34	165	165	0.42	2854	0.0233	PRASHANTA GHOSH
73	JHANJRA JL NO-34	13	13	0.03	2854	0.0016	PRASHANTA GHOSH
74	JHANJRA JL NO-34	150	150	0.12	2854	0.0067	PRASHANTA GHOSH
75	JHANJRA JL NO-34	167	167	0.26	2854	0.0144	PRASHANTA GHOSH
76	JHANJRA JL NO-34	198/2393	198/2393	0.06	2854	0.0033	PRASHANTA GHOSH
77	JHANJRA JL NO-34	221	221	0.14	2854	0.0077	PRASHANTA GHOSH
78	JHANJRA JL NO-34	249	249	0.07	2854	0.0039	PRASHANTA GHOSH
79	JHANJRA JL NO-34	58	58	1.36	2854	0.0755	PRASHANTA GHOSH
80	JHANJRA JL NO-34	60	60	0.06	2854	0.0033	PRASHANTA GHOSH
81	JHANJRA JL NO-34	514	514	0.11	2854	0.0028	PRASHANTA GHOSH
82	JHANJRA JL NO-34	116	116	0.12	2854	0.0100	PRASHANTA GHOSH
83	JHANJRA JL NO-34	118	118	1.42	2695	0.1183	PRASHANTA GHOSH
84	JHANJRA JL NO-34	165	165	0.42	2695	0.0350	PRASHANTA GHOSH
85	JHANJRA JL NO-34	13	13	0.03	2695	0.0025	PRASHANTA GHOSH

[Handwritten Signature]
David Deeks
29.6.25

E.C.L
BANKOLA AREA
TILABONI COLLIERY
ABSTRACT

SL NO	MOUZA	PLOT NO		TOTAL AREA (acre)	khatian no	Offered Area (acre)	NAME OF LAND OWNERS
		RS	LR				
86	JHANJRA JL NO-34	150	150	0.12	2695	0.0100	PRASHANTA GHOSH
87	JHANJRA JL NO-34	167	167	0.26	2695	0.0216	PRASHANTA GHOSH
88	JHANJRA JL NO-34	198/2393	198/2393	0.06	2695	0.0050	PRASHANTA GHOSH
89	JHANJRA JL NO-34	221	221	0.14	2695	0.0117	PRASHANTA GHOSH
90	JHANJRA JL NO-34	249	249	0.07	2695	0.0057	PRASHANTA GHOSH
91	JHANJRA JL NO-34	58	58	1.36	2695	0.1132	PRASHANTA GHOSH
92	JHANJRA JL NO-34	60	60	0.06	2695	0.0050	PRASHANTA GHOSH
93	JHANJRA JL NO-34	514	514	0.11	2695	0.0041	PRASHANTA GHOSH
94	JHANJRA JL NO-34	59	59	0.96	2702	0.32	PRASHANTA GHOSH
95	JHANJRA JL NO-34	190	190	0.2100	2844	0.0525	RITWIK ROY CHOUDHURY
96	JHANJRA JL NO-34	493/2391	493/2391	0.5	2780	0.0333	RUPAN DAS
97	NABAGHANAPUR JL NO-19	544	634	0.1600	948	0.0263	SACHIN GHOSH
98	CHAKJHARIA ,JL NO-15	2	2	1.2	152	0.9000	SHANKAR MAJHI @ SHANKAR HANSDA
99	CHAKJHARIA ,JL NO-15	19	19	0.31	152	0.0775	SHANKAR MAJHI @ SHANKAR HANSDA
100	NABAGHANAPUR JL NO-19	797	897	0.2700	959	0.1300	Shiltu Gorai
101	NABAGHANAPUR JL NO-19	488	569	0.1000	959	0.1000	Shiltu Gorai
102	NABAGHANAPUR JL NO-19	503	584	0.0900	959	0.0900	Shiltu Gorai
103	NABAGHANAPUR JL NO-19	549	639	0.2100	959	0.2100	Shiltu Gorai
104	CHAKJHARIA ,JL NO-15	2	2	1.2	291	0.3000	SOMNATH GHOSH
105	CHAKJHARIA ,JL NO-15	28/245	28/245	0.59	291	0.1567	SOMNATH GHOSH
106	NABAGHANAPUR JL NO-19	553	643	1.28	785	0.9649	SWAPAN KUMAR DHARA
107	JHANJRA JL NO-34	70	70	1.43	1777	0.3549	SWAPAN KUMAR DHARA

(Signature) 24/6/25
David Bishy
24.6.25

E.C.L
BANKOLA AREA
TILABONI COLLIERY
ABSTRACT

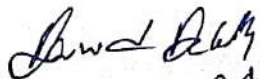
SL NO	MOUZA	PLOT NO		TOTAL AREA (acre)	khatian no	Offered Area (acre)	NAME OF LAND OWNERS
		RS	LR				
108	JHANJRA JL NO-34	116	116	0.12	2851	0.0400	TUMPA GHOSH
109	JHANJRA JL NO-34	118	118	1.42	2851	0.4732	TUMPA GHOSH
110	JHANJRA JL NO-34	165	165	0.42	2851	0.1400	TUMPA GHOSH
111	JHANJRA JL NO-34	13	13	0.03	2851	0.0200	TUMPA GHOSH
112	JHANJRA JL NO-34	150	150	0.12	2851	0.0400	TUMPA GHOSH
113	JHANJRA JL NO-34	167	167	0.26	2851	0.0866	TUMPA GHOSH
114	JHANJRA JL NO-34	198/2393	198/2393	0.06	2851	0.0200	TUMPA GHOSH
115	JHANJRA JL NO-34	221	221	0.14	2851	0.0466	TUMPA GHOSH
116	JHANJRA JL NO-34	249	249	0.07	2851	0.0233	TUMPA GHOSH
117	JHANJRA JL NO-34	58	58	1.36	2851	0.9064	TUMPA GHOSH
118	JHANJRA JL NO-34	60	60	0.06	2851	0.0400	TUMPA GHOSH
119	JHANJRA JL NO-34	514	514	0.11	2851	0.0332	TUMPA GHOSH
120	NABAGHANAPUR JL NO-19	797	897	0.2700	958	0.1400	UDAY GHOSH
121	JHANJRA JL NO-34	195	195	0.3900	2758	0.3900	UDAY GHOSH
122	CHAKJHARIA ,JL NO-15	122	122	0.2700	286	0.0337	PUJA MUKHERJEE
123	CHAKJHARIA ,JL NO-15	124	124	0.3200	141	0.0400	JAGANNATH ROY CHOUDHURY
124	CHAKJHARIA ,JL NO-15	165	165	0.2600	141	0.0325	JAGANNATH ROY CHOUDHURY
125	CHAKJHARIA ,JL NO-15	214	214	0.2300	141	0.0287	JAGANNATH ROY CHOUDHURY
126	CHAKJHARIA ,JL NO-15	225	225	0.1400	141	0.0175	JAGANNATH ROY CHOUDHURY
127	CHAKJHARIA ,JL NO-15	234	234	0.1000	141	0.0125	JAGANNATH ROY CHOUDHURY
128	CHAKJHARIA ,JL NO-15	122	122	0.2700	139	0.1350	NARAYANI ROY CHOUDHURY
129	CHAKJHARIA ,JL NO-15	124	124	0.3200	139	0.1600	NARAYANI ROY CHOUDHURY
130	CHAKJHARIA ,JL NO-15	163	163	0.0700	139	0.0100	NARAYANI ROY CHOUDHURY
131	CHAKJHARIA ,JL NO-15	164	164	0.0400	139	0.0200	NARAYANI ROY CHOUDHURY
132	CHAKJHARIA ,JL NO-15	165	165	0.2600	139	0.1300	NARAYANI ROY CHOUDHURY
133	CHAKJHARIA ,JL NO-15	214	214	0.2300	139	0.1150	NARAYANI ROY CHOUDHURY
134	CHAKJHARIA ,JL NO-15	225	225	0.1400	139	0.0700	NARAYANI ROY CHOUDHURY
135	CHAKJHARIA ,JL NO-15	234	234	0.1000	139	0.0500	NARAYANI ROY CHOUDHURY

David Debits
29.6.25

E.C.I
BANKOLA AREA
TILABONI COLLIERY
ABSTRACT

SL NO	MOUZA	PLOT NO		TOTAL AREA (acre)	khatian no	Offered Area (acre)	NAME OF LAND OWNERS
		RS	LR				
136	CHAKJHARIA ,JL NO-15	122	122	0.2700	138	0.0637	APURBA KRISHNA CHATTARAJ
137	CHAKJHARIA ,JL NO-15	124	124	0.3200	138	0.0800	APURBA KRISHNA CHATTARAJ
138	CHAKJHARIA ,JL NO-15	163	163	0.0200	138	0.0050	APURBA KRISHNA CHATTARAJ
139	CHAKJHARIA ,JL NO-15	164	164	0.0400	138	0.0100	APURBA KRISHNA CHATTARAJ
140	CHAKJHARIA ,JL NO-15	165	165	0.2600	138	0.0625	APURBA KRISHNA CHATTARAJ
141	CHAKJHARIA ,JL NO-15	214	214	0.2300	138	0.0574	APURBA KRISHNA CHATTARAJ
142	CHAKJHARIA ,JL NO-15	225	225	0.1400	138	0.0187	APURBA KRISHNA CHATTARAJ
143	CHAKJHARIA ,JL NO-15	234	234	0.1000	138	0.0125	APURBA KRISHNA CHATTARAJ
TOTAL=						16.2574	


 AGENT
 TILABONI COLLIERY
 24/6/25


 SURVEYOR
 TILABONI COLLIERY
 24/6/25