



EASTERN COALFIELDS LIMITED
(A Subsidiary of Coal India Ltd)
Office of the Agent, Tilaboni Colliery
Bankola area
P.O. Ukhra, Dist. Paschim Burdwan.

Ref.No:-TC/AG/SUR/NS/2023-24/10A


Dt.- 13.12.2023

বিজ্ঞপ্তি

এতদ্বার নিম্নলিখিত মৌজা ও দাগ নম্বরের অন্তর্গত জমির মালিক কে জানানো যাইতেছে যে ভারত সরকারের অধীনস্থ কোল ইন্ডিয়া লিমিটেডের আনুষ্ঠানিক কোম্পানি ইস্টার্ন কোলফিল্ড লিমিটেডের অধীন বাঙকোলা এরিয়া, তিলাবনী সিএম প্রজেক্ট এর জন্য জন্য নিম্নলিখিত দাগ নম্বর গুলি অধিগ্রহণ করা হইবে। সুতরাং নিম্নলিখিত মৌজা ও দাগ নম্বরের জমির মালিকগণ কে এই বিজ্ঞপ্তি প্রকাশনার তারিখ থেকে ২১ দিনের মধ্যে অনুগ্রহপূর্বক তাহাদের জমি সম্বন্ধীয় উপযুক্ত নথি লইয়া তিলাবনী কোলিয়ারি এজেন্ট অফিসে অতিসত্বর যোগাযোগ করার অনুরোধ করা হইতেছে।

ক্রমিক নং	মৌজার নাম	থানা	দাগ নম্বর
১	বাঁঝারা-৩৪	ফরিদপুর	১ থেকে ১৪, ১৬ থেকে ৯৮, ১১২ থেকে ১১৮, ১২৫ থেকে ১৩০, ১৩২ থেকে ১৫৭, ১৫৯ থেকে ১৭১, ১৭৩, ১৭৪, ১৭৬ থেকে ১৮১, ১৮৩ থেকে ২১৩, ২১৬ থেকে ২৪৩, ২৪৫ থেকে ২৫২, ২৫৪, ২৫৫, ২৫৬, ২৬১ থেকে ২৭২, ২৭৪ থেকে ২৮৩, ২৮৫, ২৮৬, ২৮৭, ২৯১, ২৯২, ২৯৩, ৫০৮ থেকে ৫১৫, ২৩৩/২৩৭২, ৫০৮/২৩৮২, ২২২/২৩৮৪, ২/২৩৮৭, ৬/২৩৮৮, ৪৯৩/২৩৯১, ২৪৫/২৩৯২, ১৯৮/২৩৯৩, ২৪৩/২৩৯৮, ২৪৩/২৩৯৯, ২৪৩/২৪০০, ২৪৩/২৪০১, ১/২৪০৩, থেকে ১/২৪১৪, ১/২৪১৬ থেকে ১/২৪৩০, ১/২৪৩২, ২০/২৪৩৩, ২৪৪/২৪৩৬, ২৪৪/২৪৩৭, ২৬৫/২৪৩৯, ২৬৭/২৪৪০, ১৭৫/২৪৪১ থেকে ১৭৫/২৪৪৩, ২৭৪/২৪৫৩, ২৭৩/২৪৫৪, ১৭৫/২৫০১, ১৭৫/২৫০২, ১/২৫০৩
২	সরপী-৩৬		৭২ থেকে ৮২, ৮৪ থেকে ৯৪, ৯৬, ৯৭, ৯৮, ১০১, ১১২ থেকে ১১৬, ১২১ থেকে ১২৮, ১৩০ থেকে ১৩৪, ১৪০, ১৪১, ৮৯/৩১২৬, ৮৯/৩১২৭, ৮৯/৩১২৮, ৮১/৩৪৫০, ১২৩/৩১২৯
৩	তিলাবনী-২০		৫৬৩, ৫৬৫, ৫৬৮
৪	চকঝাড়িয়া-১৫		২ থেকে ৫, ৮ থেকে ১২, ১৯, ২০, ২৫, ২৬, ৩০, ৩২, ৫০, ৫২, ৮১, ৮২, ৮৮, ৮৯, ১৪৫ থেকে ১৪৮, ১৫০, ১৫১, ১৫৪ থেকে ১৫৭, ১৬০ থেকে ১৬৪, ১৯৪, ১৯৫, ১৯৭, ১৯৯, ২০১, ২০২, ২৩৪ থেকে ২৩৭, ২৪০, ২৩৬/২৪১, ২৮/২৪৫, ১/২৪৮, ২৮/২৫০, ১/২৬৬, ১/২৬৮
৫	নবঘনপুর-১৯		৫৫৪ থেকে ৫৬০, ৫৬৩ থেকে ৫৭৮, ৫৮০ থেকে ৫৮৮, ৬০৭ থেকে ৬১৬, ৬১৮, ৬২০ থেকে ৬২৮, ৬৩০ থেকে ৬৩৫, ৬৩৮ থেকে ৬৫১, ৬৫৩, ৬৫৪, ৭৫৫/৬৫৬, ৬৫৮ থেকে ৬৮২, ৬৮৪ থেকে ৬৯২, ৬৯৪, ৬৯৫, ৬৯৮, ৭০৫, ৭০৭ থেকে ৭১১, ৭৯১ থেকে ৭৯৪, ৭৯৬, ৭৯৭, ৭৯৮, ৮৫৫ থেকে ৮৫৮, ৮৬০ থেকে ৮৬৪, ৮৯০, ৮৯১, ৮৯৩, ৮৯৪, ৮৯৫, ৮৯৭ থেকে ৯০০, ৯০২, ৯০৩, ৯০৪, ৯০৭ থেকে ৯১০, ৯২৪, ৯২৫, ৯২৬, ৯৩৫, ১৬৮০, ১৬৮১, ১৬৮৮, ১৬৮৯, ১৩০৩/১৬৯২
৬	কুমারডিহী-১৪		১৭৯৭ থেকে ১৮০৭, ১৮১৩, ১৮২০, ১৮২২, ১৮২৩, ১৮২৯, ১৮৩০, ১৮৩২, ১৮৩৫, ১৮৩৮, ১৮৩৯, ১৮৪০, ১৮৬৫, ১৮৬৮ থেকে ১৮৭২, ১৮৭৪, ১৮৭৫, ১৮৭৮, ১৮৮০, ১৮৮১, ১৮৮৪, ১৮৮৫, ১৮৮৯, ১৮৯০, ১৮৯১, ১৮৯৩, ১৮৯৪, ১৮৯৫, ১৮৯৬, ১৯০০, ১৯০১, ১৯০৫, ১৯০৭, ১৯১০, ১৯১৩, ২৮৮৫, ২৮৯১ থেকে ২৯০০, ২৯০৪, ২৯০৭ থেকে ২৯১৩, ২৯১৫ থেকে ২৯১৮, ২৯২০ থেকে ২৯২৪, ২৯২৬, ২৯২৯, ২৯৩১, ২৯৩৩, ২৯৩৫, ২৯৩৮, ২৯৪০ থেকে ২৯৪৫, ২৯৪৭ থেকে ২৯৫০, ২৯৫৩, ২৯৫৪, ১৮৩০/২৯৭৮, ১৭৭৯/২৯৯১, ২৯১০/৩০০৩, ২৮৭৯/৩১৩৪

উপর উল্লেখিত জমি তালিকা সম্পর্কে যদি কোন মুদ্রণ অথবা করণীগত ভুল হয়ে থাকে তবে সেগুলি যথাযথভাবে সংশোধন করা হইবে, অনুগ্রহ করে ECL এর ওয়েবসাইট www.estercoal.gov.in দেখুন।


সার্ভেয়ার
তিলাবনী কোলিয়ারি



EASTERN COALFIELDS LIMITED
(A Subsidiary of Coal India Ltd)
Office of the Agent, Tilaboni Colliery
Bankola area
P.O. Ukhra, Dist.Paschim Burdwan.

Ref:-TC/AG/SUR/NS/2023-24/ 104


Dt.- 13.12.2023

NOTICE

It is hereby notified to the owners of the lands belonging to the following mouza and plots numbers that the lands of the following plots numbers are to be acquired / Purchased for Tilaboni U/G Mine (1.86 Mty) Project by Bankola Area , Eastern Coalfields Limited , a subsidiary company of Coal India Limited under the Government of India . Therefore the land owner of the following Mouza and plot numbers are kindly requested to contact the agent office of Tilaboni Colliery with the appropriate documents regarding their land within 21 Days from the date of publication of the notice.

Sl NO.	Name Of Mouza	Police Station	Detail of Plots
01.	JANJRA -34	Faridpur	1 TO 14, 16 TO 98 , 112 TO 118 , 125 TO 130 , 132 TO 157 ,159 TO 171 , 173,174, 176 TO 181 , 183 TO 213 , 216 TO 243, 245 TO 252 , 254,255,256, 261 TO 272 , 274 TO 283 , 285, 286, 287, 291,292,293, 508 TO 515,233/2372, 508/2382, 222/2384, 2/2387, 6/2388, 493/2391,245/2392, 198/2393, 243/2398, 243/2399, 243/2400, 243/2401, 1/2403 TO 1/2414 , 1/2416 TO 1/2430 , 1/2432 ,20/2433 ,244/2436 ,244/2437 ,265/2439 , 267/2440, 175/2441 TO 175/2443 , 274/2453, 273/2454, 175/2501,175/2502 , 1/2503
02.	SARPI-36		72 TO 82 , 84 TO 94 , 96,97,99,101,112 TO 116 , 121 TO 128 , 130 TO 134 , 140,141, 89/3126, 89/3127, 89/3128, 81/3450, 123/3129
03	TILABONI-20		563,565,568
04	CHACKJHARIA-15		2 TO 5, 8 TO 12 , 19,20,25,26, 30,32, 50,52,81,82,88,89,145 TO 148 150,151,154 TO 157 , 160 TO 164 , 194, 195,197,199,201,202,234 TO 237, 240,236/241, 28/245, 1/248, 28/250, 1/266, 1/268.
05	NABAGHANAPUR-19		554 TO 560 , 563 TO 578 , 580 TO 588 , 607 TO 616, 618, 620 TO 628 , 630 TO 635, 638 TO 651 , 653, 654 , 755/656,658 TO 682 , 684 TO 692, 694,695,698, 705, 707 TO 711, 791 TO 794, 796,797,798, 855 TO 858, 860 TO 864, 890 ,891, 893, 894,895,897 TO 900, 902, 903,904,907 TO 910, 924,925,926,935,1680,1681,1688,1689,1303/1692
06	KUMARDIHI-14	Pandaveswar	1797 TO 1807, 1813, 1820, 1822, 1823,1829,1830,1832,1835,1838,1839,1840,1865,1868 TO 1872 , 1874, 1875, 1878, 1880,1881,1884,1885,1889,1890,1891,1893,1894,1895,1896,1900,1901, 1905,1907,1910,1913,2885,2891 TO 2900 , 2904, 2907 TO 2913, 2915 TO 2918, 2920 TO 2924,2926,2929,2931,2933,2935,2938, 2940 TO 2945, 2947 TO 2950, 2953, 2954,1830/2978, 1779/2991, 2910/3003,2879/3134.

Note-If there are any typographical / clerical errors regarding the above land titles, they have been dully correct.


13.12.2023
SURVEYOR
TILABONI COLLIERY





EASTERN COALFIELDS LIMITED
(A Subsidiary of Coal India Ltd)
Office of the Agent, Tilaboni Colliery
Bankola area
P.O. Ukhra, Dist. Paschim Burdwan.

Ref.No:-TC/AG/SUR/NS/2023-24/ 104


Dt.- 13.12.23

सूचना

निम्नलिखित मौजा और डेग नंबरों से संबंधित भूमि मालिकों को सूचित किया जाता है कि भारत सरकार के अधीन कोल इंडिया लिमिटेड की सहायक कंपनी ईस्टर्न कोलफील्ड्स लिमिटेड के तहत बंगकोला क्षेत्र, तिलाबानी सीएम प्रोजेक्ट के लिए निम्नलिखित डेग नंबरों का अधिग्रहण किया जाना है। अतः निम्नलिखित मौजा एवं दाग संख्या के भूमि मालिकों से अनुरोध है कि वे इस अधिसूचना के प्रकाशन की तिथि से २१ दिनों के भीतर अपनी भूमि के संबंध में उचित दस्तावेजों के साथ तिलाबानी कोलियरी एजेंट कार्यालय से संपर्क करें।

क्रमांक	मौजा का नाम	पुलिस स्टेशन	प्लॉट नंबर
१	शांशारा-३४	फरीदपुर	1 TO 14, 16 TO 98 , 112 TO 118 , 125 TO 130 , 132 TO 157 ,159 TO 171 , 173,174, 176 TO 181 , 183 TO 213 , 216 TO 243, 245 TO 252 , 254,255,256, 261 TO 272 , 274 TO 283 , 285, 286, 287, 291,292,293, 508 TO 515,233/2372, 508/2382, 222/2384, 2/2387, 6/2388, 493/2391,245/2392, 198/2393, 243/2398, 243/2399, 243/2400, 243/2401, 1/2403 TO 1/2414 , 1/2416 TO 1/2430 , 1/2432 ,20/2433 ,244/2436 ,244/2437 ,265/2439 , 267/2440, 175/2441 TO 175/2443 , 274/2453, 273/2454, 175/2501,175/2502 , 1/2503
२	सर्पी-३६		72 TO 82 , 84 TO 94 , 96,97,99,101,112 TO 116 , 121 TO 128 , 130 TO 134 , 140,141, 89/3126, 89/3127, 89/3128, 81/3450, 123/3129
३	तिलाबानी-२०		563,565,568
४	चकझरिया-१५		2 TO 5, 8 TO 12 , 19,20,25,26, 30,32, 50,52,81,82,88,89,145 TO 148 150,151,154 TO 157 , 160 TO 164 , 194, 195,197,199,201,202,234 TO 237, 240,236/241, 28/245, 1/248, 28/250, 1/266, 1/268.
५	नवघनपुर-१९		554 TO 560 , 563 TO 578 , 580 TO 588 , 607 TO 616, 618, 620 TO 628 , 630 TO 635, 638 TO 651 , 653, 654 , 755/656,658 TO 682 , 684 TO 692, 694,695,698, 705, 707 TO 711, 791 TO 794, 796,797,798, 855 TO 858, 860 TO 864, 890 ,891, 893, 894,895,897 TO 900, 902, 903,904,907 TO 910, 924,925,926,935,1680,1681,1688,1689,1303/1692
६	कुमारडीही-१४	पांडवेश्वर	1797 TO 1807, 1813, 1820, 1822, 1823,1829,1830,1832,1835,1838,1839,1840,1865,1868 TO 1872 , 1874, 1875, 1878, 1880,1881,1884,1885,1889,1890,1891,1893,1894,1895,1896,1900,1901, 1905,1907,1910,1913,2885,2891 TO 2900 , 2904, 2907 TO 2913, 2915 TO 2918, 2920 TO 2924,2926,2929,2931,2933,2935,2938, 2940 TO 2945, 2947 TO 2950, 2953, 2954,1830/2978, 1779/2991, 2910/3003,2879/3134.

यदि उपरोक्त भूमि सूची के संबंध में कोई मुद्रण या लिपिकीय त्रुटि है, तो उसे तदनुसार ठीक किया जाएगा, कृपया ईसीएल की वेबसाइट www.estercoal.gov.in पर जाएं।


13.12.2023

सर्वेश्वर
तिलाबानी कोलियरी

